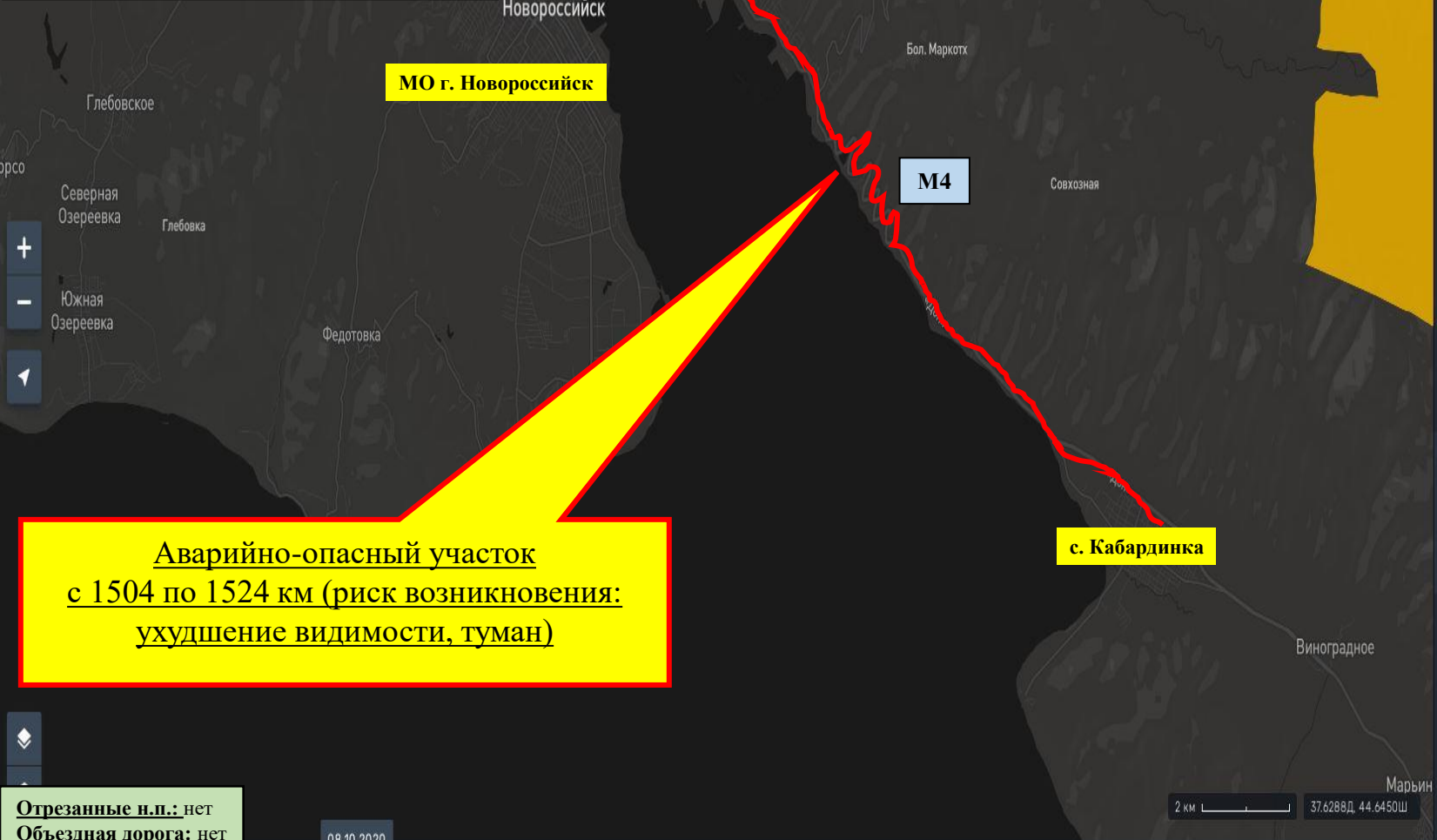


ИНФОРМАЦИОННЫЕ МАТЕРИАЛЫ ПО РИСКУ НАРУШЕНИЯ ТРАНСПОРТНОГО СООБЩЕНИЯ,
СВЯЗАННЫХ С НЕБЛАГОПРИЯТНЫМИ МЕТЕОЯВЛЕНИЯМИ
НА ФЕДЕРАЛЬНОЙ АВТОМОБИЛЬНОЙ ДОРОГЕ М-4 ДОН (НА 16.01.2023)

Прогноз метеоявлений

Вс 15 янв	Пн 16	Вт 17	Ср 18	Чт 19	Пт 20	Сб 21	Вс 22	Пн 23	Вт 24
+10	+10	+12	+14	+15	+15	+13	+13	+12	+11
+5	+3	+4	+9	+10	+8	+4	+6	+9	+6
Максимальная скорость ветра, м/с									
3	4	11	8	8	6	7	10	5	6
Осадки, мм									
0,8	0	0	0	0	0	0	0	0	0



МО г. Новоросийск

М4

с. Кабардинка

Аварийно-опасный участок с 1504 по 1524 км (риск возникновения: ухудшение видимости, туман)

Отрезанные н.п.: нет
Объездная дорога: нет

08.10.2020

Атлас рисков и угроз

СЛОИ СОБЫТИЯ МАРШРУТЫ

Поиск слоя

ПРОЧЕЕ

ТЕХНОГЕННЫЕ

ПРИРОДНЫЕ

COVID-2019

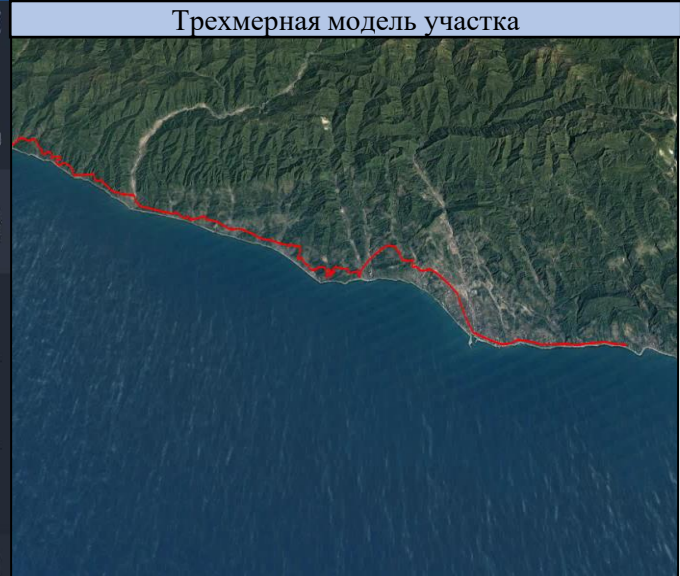
Административные границы

Оперативный прогноз

СТАТИСТИКА РЕГИОНАМ

Дорожно-транспортные происшествия

Добавить слой



- ### Условные обозначения
- Участок автодороги с повышенным риском возникновения ДТП, нарушением движения
 - Объездная дорога
 - Населенный пункт

ИНФОРМАЦИОННЫЕ МАТЕРИАЛЫ ПО РИСКУ НАРУШЕНИЯ ТРАНСПОРТНОГО СООБЩЕНИЯ,
СВЯЗАННЫХ С НЕБЛАГОПРИЯТНЫМИ МЕТЕОЯВЛЕНИЯМИ НА АВТОДОРОГЕ А-147
В КРАСНОДАРСКОМ КРАЕ (НА 16.01.2023)

Прогноз метеоявлений

Вс 15 янв	Пн 16	Вт 17	Ср 18	Чт 19	Пт 20	Сб 21	Вс 22	Пн 23	Вт 24
+11	+12	+15	+15	+15	+14	+14	+13	+13	+13
+5	+8	+9	+11	+11	+10	+9	+9	+9	+9
Максимальная скорость ветра, м/с									
3	4	4	4	4	4	4	10	4	4
Осадки, мм									
0	0	0	0	0	0	0	0	0	0



Атлас рисков и угроз

СЛОИ СОБЫТИЯ МАРШРУТЫ

Поиск слоя

- ПРОЧЕЕ
- ТЕХНОГЕННЫЕ
- ПРИРОДНЫЕ
- ЭКОЛОГИЧЕСКИЕ

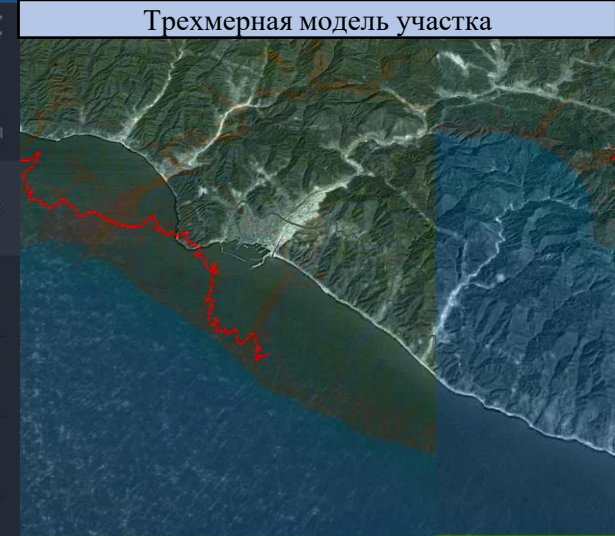
COVID-2019

Административные границы

Оперативный прогноз

СТАТИСТИКА ЧС ПО РЕГИОНАМ

Добавить слой



- #### Условные обозначения
- Участок автодороги с повышенным риском возникновения ДТП, нарушением движения
 - Объездная дорога
 - Населенный пункт

Отрезанные н.п.: нет
Объездная дорога: нет